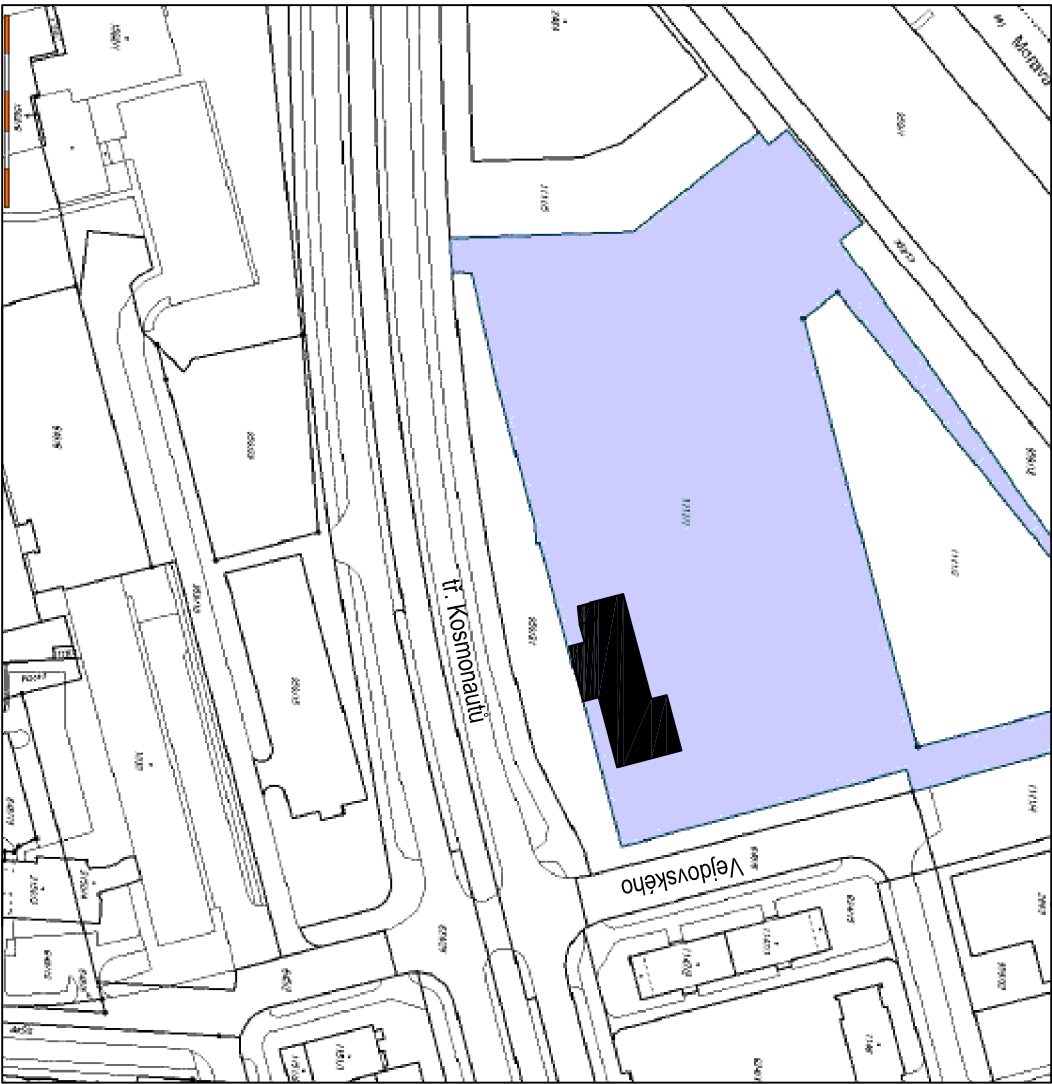



SITUACE ŠIRŠÍCH VZTAHŮ

M 1:2000



LEGENDA ZNAČENÍ



NOVÝ OBJEKT VYSOKOŠKOLSKÝCH KOLEJÍ

NÁZEV OBJEKTU :

VYSOKOŠKOLSKÉ KOLEJE V OLOMOUCI

UMÍSTĚNÍ STAVBY :

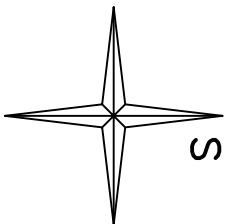
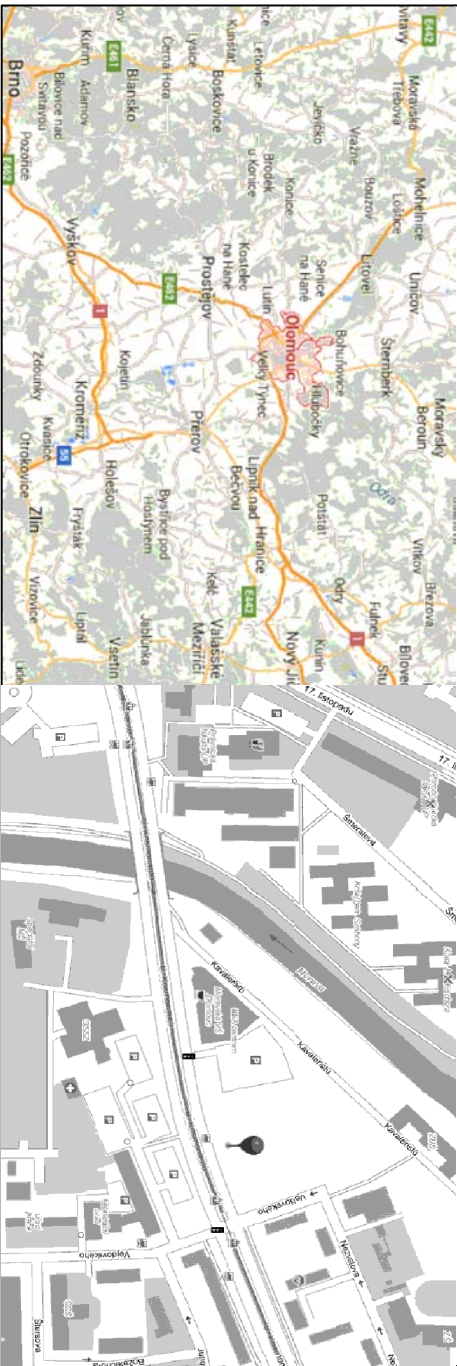
OLOMOUC, ULICE VEJDOVSKÉHO

OBEC: OLOMOUC [500496]

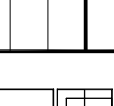
KATASTRÁLNÍ ÚZEMÍ : HODOLANY [710873]

PARCELNÍ ČÍSLO POZEMKŮ 1111/1, 959/31

MAPOVÉ PODKLADY:



0,000 = 213,700 m n.m., B.p.v. / SOUŘADNICOVÝ SYSTÉM S-JTSK

DRUH PRÁCE	DIPLOMOVÁ PRÁCE		 <div>VYSOKÉ UČENÍ TECHNICKÉ V BRNĚ FAKULTA STAVEBNÍ ÚSTAV POZEMNÍHO STAVITELSTVÍ</div>		
VYPRACOVALA	Bc. Michaela Pavlová				
VEDOUČÍ PRÁCE	doc. Ing. Ladislav Štěpánek, CSc.				
STAVEBNÍK	Moravská vysoká škola Olomouc, o.p.s., tř. Kosmonautů 1288/1, Olomouc				
MÍSTO STAVBY	Olomouc, ul. Vejvodského, k.ú. Hodolany, parcelní čísla 1111/1, 959/31				
NÁZEV STAVBY	VYSOKOŠKOLSKÉ KOLEJE V OLOMOUCI				
STAVEBNÍ OBJEKT	SO01 - OBJEKT VYSOKOŠKOLSKÝCH KOLEJÍ				
ČÁST	C - SITUAČNÍ VÝKRESY				
OBSAH:	SITUACE ŠIRŠÍCH VZTAHŮ				
				FORMÁT	2 A4
				DATUM	01/2016
				STUPEŇ PD	DPS
				MĚŘITKO	Č. VÝKRESU
1:2000		C.1			